



Meermond
www.meermond.de

Nordjütland Dänemarks Norden

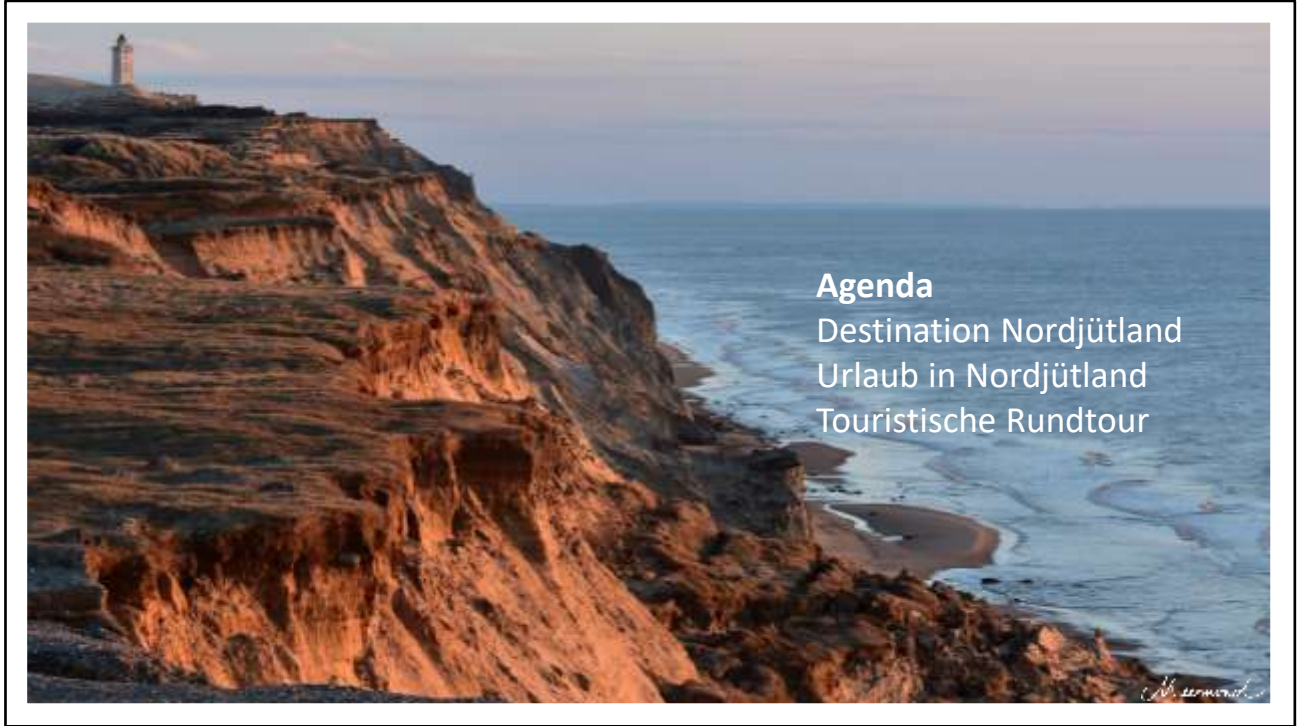
Im Folgenden gebe ich dir einen kleinen Überblick über die Region Nordjütland, die seit 2014 unser Zuhause ist.

Du darfst dieses PDF downloaden, es ausdrucken und weiterempfehlen. Bitte verändere meine Arbeit aber nicht und gib Meermond als Urheber beim Teilen an. Danke.

Dieses Dokument soll ein kleiner Leitfaden für Touristen und Interessierte sein, die Nordjütland kennenlernen möchten. Es ersetzt weder einen Reiseführer noch erhebt es den Anspruch auf Vollständigkeit.

Unsere Webseite Meermond.de ist wesentlich umfassender. Eine Auswahl unserer Artikel zu touristischen Highlights habe ich in einer persönlichen Karte bei Google Maps verlinkt: [Meermonds Nordjütland – Google My Maps](#)

Alle Bilder sind, wenn nicht anders angegeben, eigene Aufnahmen.
Zusätzliche Quellen werden am Ende angegeben und verlinkt.



Die meisten Menschen verbinden Nordjütland automatisch mit seinem Wahrzeichen: Rubjerg Knude Fyr. Der berühmte Leuchtturm thront über einem Land, das wesentlich abwechslungsreicher ist, als man auf den ersten Blick vielleicht vermuten möchte!

Nordjütland bietet skandinavische Fjorde, Wüste, atemberaubende Ausblicke, wilde Natur, liebeliche Familienstrände, hyggelige Städte und wohltuende Leere.



<https://www.openstreetmap.org/copyright>



Anmerkung: Dieses PDF wurde auf der Basis einer Power-Point-Präsentation erstellt, mit der ich einen Vortrag begleitete.

Im Original befindet sich an dieser Stelle ein Drohnenflugvideo. Es sollte meine Zuhörer auf die Ruhe des Landes einstimmen, welche Nordjylland atmet.

Wer mag, der kann sich hier einen vergleichbaren Eindruck holen:
<https://meermond.de/flug-am-rubjerg-knude-fyr/>

Nordjütland

Dänemark: Hovedstaden, Sjælland, Syddanmark, Midtjylland und Nordjylland.

Die Urlaubsregion Nordjütland erstreckt sich vom Mariagerfjord im Osten und der Agger Tange im Westen bis nach Skagen.

590.000 Einwohner auf 7.880 km²



Kartenquelle am Ende des Dokuments*)

Meermond

Dänemark ist nicht nur ein Königreich, sondern auch ein Inselreich!

Zu Nordjütland gehören die Inseln Vendsyssel-Thy, Mors und Læsø. Die größte Stadt ist Aalborg.

Vielseitige Geographie: Es gibt Inseln, Fjorde, Nordsee, Ostsee und den Grenen bei Skagen.

Insgesamt leben in Nordjütland etwa 590.000 Einwohner. Es ist die am dünnsten besiedelte Region Dänemarks. Es erwarten dich Weite und Leere.

Der Skagerrak trennt Nordjütland von Norwegen und Schweden, der Kattegat ist der Teil der Ostsee zur schwed. Westküste. Die dänische Küstenlinie hat eine Länge von insgesamt 7314 km, die sich 5,8 Mio Einwohner mit ihren Besuchern teilen.

Ein praktischer Überblick zum Urlaubsland Dänemark:

<https://meermond.de/so-planst-du-deinen-urlaub-in-daenemark-reiseziele-und-regionen/>

Nordjütland ist viel mehr



HYGGE



NATUR



AUSSICHTEN



Urlaub im Ferienhaus
Camping
Eigener PKW
Fahrrad
Wandern

Die meisten Urlauber bewohnen ein Ferienhaus an den Küsten und reisen mit dem eigenen PKW an. In den letzten Jahren ist allerdings eine Zunahme an Campern zu beobachten.

Achtung: Das Jedermannsrecht gilt hier nicht. Man darf lediglich auf ausgewiesenen Stellplätzen oder eben Campingplätzen übernachten. Camping am Strand ist verboten, selbst wenn am Tag viele Wohnmobile dort zu sehen sind.

In Nordjütland erwarten dich Hygge satt, Natur und ganz besondere Aussichten. Entdecke das Land mit dem Fahrrad oder wandere. Es gibt viele hervorragend ausgewiesene und prämierte Wanderrouten.

Mein „Geheimtipp“: Wenn du einen Verweis auf den *Hærvej* siehst, lohnt es sich, jenem zu folgen. Erfahre hierzu mehr unter:

<https://meermond.de/tauche-ein-in-die-daenische-natur-unterwegs-auf-dem-haervej/>



Læsø

Salz, Tang und Spezialitäten

Meermond

Die Fähre zur Insel der Frauen legt in Frederikshavn ab. Du kannst Læsø mit dem eigenen Auto, mit dem Fahrrad oder mit dem Bus erkunden. Der Bus ist gratis und auf den Fährplan abgestimmt.

Auf der Insel erwarten dich Häuser, deren Dächer UNESCO Weltkulturerbe sind. Es handelt sich um mehrere hundert Jahre alte, teilweise meterdicke Tangdächer! Die Insel war von Armut geprägt. Die Frauen waren einst alleine für Haus und Hof verantwortlich, während die Männer auf See waren. Daher wurden die Tanghäuser auch an die Frauen weitervererbt. Auf der recht jungen Insel kannst du dem Werden einer Verlandung zusehen. Besuche das Museum, die Salzsiederei und verwöhne dich mit regionalen Spezialitäten.

Læsø ist ein Ziel, das ich immer wieder für einen besonders lohnenswerten Tagesausflug empfehle.

Mehr Bilder, Links und weitere Informationen:

<https://meermond.de/nordjuetland-laeso-herbst-daenemark/>

<https://meermond.de/herbst-auf-laeso-stille-und-natur/>



Spitze von Dänemark - Land des Lichts
Skagen, Råbjerg Mile, Ålbæk,
Frederikshavn , Hirtshals

Meermond

Die kleine Stadt Skagen am nördlichen Ende von Nordjütland zog im ausgehenden 19. Jahrhundert viele Künstler an, die das besondere Licht schätzten. Der ganze Ort steht im Zeichen der sogenannten Skagenmaler. Bummele im hyggeligen Städtchen, besuche den größten Fischereihafen des Landes, besteige den Leuchtturm Grå Fyr und blicke auf das Ende Dänemarks: Grenen!

Gl. Skagen: Hier kannst du nicht nur das berühmte Haus im Meer sehen, sondern auch den Ort, an dem sich jedes Jahr zur Hellerup-uge die Reichsten des Landes zum Champagner treffen. Das Mini Monaco des Nordens verzaubert durch putzige Häuser und bietet den perfekten Ort für besondere Sonnenuntergänge.

Mehr Hinweise und Bilder:

<https://meermond.de/skagen-ein-ort-fuer-kuenstler-feingeister-und-piraten/>

Die Strände der Ostsee sind ein Badeparadies für Familien. Das Wasser fällt flach ab und überall findet man wundervolle Muscheln. Frederikshavn lockt mit einem Palmenstrand. Weitere Highlights sind die Küstenbatterie im Süden der Stadt und der herrliche Park.

<https://meermond.de/herbst-in-bangsbo-frederikshavn/>



Im Norden kannst du nachempfinden, wie sich ewiger Sand der Sahara anfühlt! Die Wanderdüne Råbjerg Mile ist riesig und wundervoll!

Im kleinen Küstenstädtchen Hirtshals gibt es Großes zu entdecken: das Bunkermuseum beim wunderschönen Leuchtturm, einen reizvollen Yachthafen, frischen Fisch und die geheimnisvollen Mondfische (also Meermonde ;-)) im Ozeanarium. Ich empfehle darüber hinaus eine Kanufahrt auf der Uggerby Å und die Tversted Klitplantagen.

Lesetipps, Links und weitere Hinweise:

<https://meermond.de/tag-15-ein-bisschen-wueste-rabjerg-mile/>

<https://meermond.de/pa-toppen-af-danmark-ferien-an-der-spitze-daenemarks/>

<https://meermond.de/100-jahre-hirtshals-kleine-stadt-grosses-herz/>

<https://meermond.de/kanufahrt-zum-strand-tversted/>



Jammerbucht Løkken, Blokhus, Svinkløvene, Bulbjerg

Meermond

Die Jammerbucht ist vermutlich die bekannteste Gegend Nordjütlands.

Die Badeorte Løkken und Blokhus sind legendär und genießen bei Touristen wie Einheimischen einen guten Ruf. Deren weiße Badehäuschen zieren unzählige Souvenirs und private Fotoalben. Es versteht sich von selbst, dass diese Orte ihren Besuchern viel zu bieten haben.


Weite Strände, Pferde, Natur- und Outdoorveranstaltungen, das Skeletts eines hier gestrandeten Wals (im Sommer wird es in Blokhus ausgestellt, im Winter im Hirtshals Ozeanarium), Rad- und Fitnessparcours, Sauna, Shoppingcenter und jede Menge Softeis.

Gönn dir ein Stück Walnusstorte im berühmten Svinkløv Badehotel und erkunde die vielseitige Natur der Gegend. Parabeldünen im Inland, Wälder, Premiumwanderwege durch das in den dänischen Naturkanon aufgenommene Gebiet Svinkløvene und Fosdalen. Darüber hinaus kannst du im Moorgebiet Store Vildmose, in dem jeden Winter unzählige Schwäne überwintern, alte Pfade entdecken.

Tipps:

<https://meermond.de/blokhus-gateway-spielplatz-fitness/>

<https://meermond.de/badehaeuser-von-lokken/>



Die Strände der Jammerbucht können teilweise mit dem Auto befahren werden. Oder eben mit einem Kitebuggy. Hier gibt auch es Surfschulen.

In Løkken und Slettestrand besteht die Möglichkeit, frischen Fisch direkt vom Kutter zu erwerben. Die Holzschiffe werden an Land gezogen und sind ein beliebtes Fotomotiv.

Der Bulbjerg ist ein Kalkfelsen, der in einem traumhaft schönen Naturgebiet liegt. Stehst du auf ihm, kannst du die komplette Jammerbucht überblicken. Das ist wahnsinnig schön!

Mehr Anregungen findest du hier:

<https://meermond.de/urlaub-in-der-jammerbucht-beste-sehenswuerdigkeiten/>

<https://meermond.de/gronnestrand-svinklov-badehotel/>

<https://meermond.de/blick-vom-bulbjerg-eine-reise-in-die-erdgeschichte/>



Der südliche Westen Nordjütlands ist richtig wild.

Dort befindet sich nämlich Dänemarks erster Nationalpark. Thy ist ein Paradies für Mensch und Tier. Ab 1. April bis Mitte Juli sind empfindliche Brutgebiete für Besucher gesperrt, einige Areale sind ganzjährig reserviert.

Bitte die entsprechenden Hinweise bei <https://de.nationalparkthy.dk/erleben-der-nationalpark/sehenswuerdigkeiten/> beachten. Die gesamte Region vermag einen kompletten Urlaub zu füllen.

Natur, so weit die Füße tragen!

Lodbjerg Fyr, Stenbjerg Landingsplads und der schmale Landstreifen Agger Tange gehören beinahe zum *Pflichtprogramm*.

Hanstholm ist vielen bekannt durch die Abenteuer der Olsen Bande. Im Bunkermuseum kann man mit einem kleinen Zug durch die Originalschauplätze fahren und das Areal näher kennenlernen.



Klitmøller ist besser als Cold Hawaii bekannt.
Hier zeigen inzwischen auch die besten Surfer der Welt ihr Können!

Am Ende der Agger Tange kann man mit einer Fähre nach Thyborøn übersetzen und entlang der Küste in den Süden des Landes fahren. Ich bezeichne diesen Weg als die Traumroute Dänemarks.

Lesetipps:

<https://meermond.de/westkueste-von-daenemark-traumroute/>

<https://meermond.de/westkueste-von-daenemark-traumroute-2/>



Kartographie am Ende des 19. Jahrhunderts



Rund um den Limfjord Løgstør, Aalborg, Hals

Meermond

Der Limfjord bietet Badeerlebnisse für die ganze Familie. Das Wasser ist wärmer als das der Meere, die Strände sind flach abfallend und gefährliche Unterwasserströmungen sind nicht vorhanden. Darüber hinaus kann man die herrlichsten Austern und Muscheln dort sammeln. Und essen! Løgstør ist als Muschelstadt und für seine Festivals bekannt. Bei Aggersborg siedelten bereits die Wikingier.

Im Limfjord werden Segelschiffregattas veranstaltet. Die wunderbaren Holzschiffe sind eine Augenweide.

Wer am Limfjord urlaubt, dem empfehle ich einen Ausflug auf Fur. Dort findet man Fossilien und kann sich über traumhafte Ein- und Ausblicke freuen.

Lesetipps:

<https://meermond.de/familienidylle-am-limfjord-hvalpsund/>

<https://meermond.de/logstor-limfjord-danemark-reisetipp/>

<https://meermond.de/fur-die-schoenste-insel-von-daenemark/>



Am Limfjord liegt auch Dänemarks viertgrößte Stadt: Aalborg.

Aalborg wird zurecht als Perle des Limfjords bezeichnet! Im gesamten Stadtgebiet kann man sich über haushohe Kunstwerke namhafter Künstler freuen. Im Zentrum laden schmale Gässchen zwischen niedrigen und bunten Häuschen zum Bummeln ein. Hier gibt es nicht nur hyggelige Cafés, sondern auch die landesweit bekannte Partymeile Jomfru Ane Gade. Im Mai steht die Stadt während des Aalborg Karneval Kopf und das farbenprächtige Fjordbyen erinnert im Aussehen an Christiania in Kopenhagen. Im Norden der Stadt liegt ein riesiges Gräberfeld der Wikinger.

Wer auf die Hafentfront blickt, glaubt sich in Sydney. Kein Wunder, das Utzon Center stammt vom gleichen Architekt! Musikkens hus schwingt auch architektonisch im Takt der Musik. Stärke dich im Streetfood, in dem ich gemeinsam mit Tamina Kallert und dem Team des WDR gegessen habe.

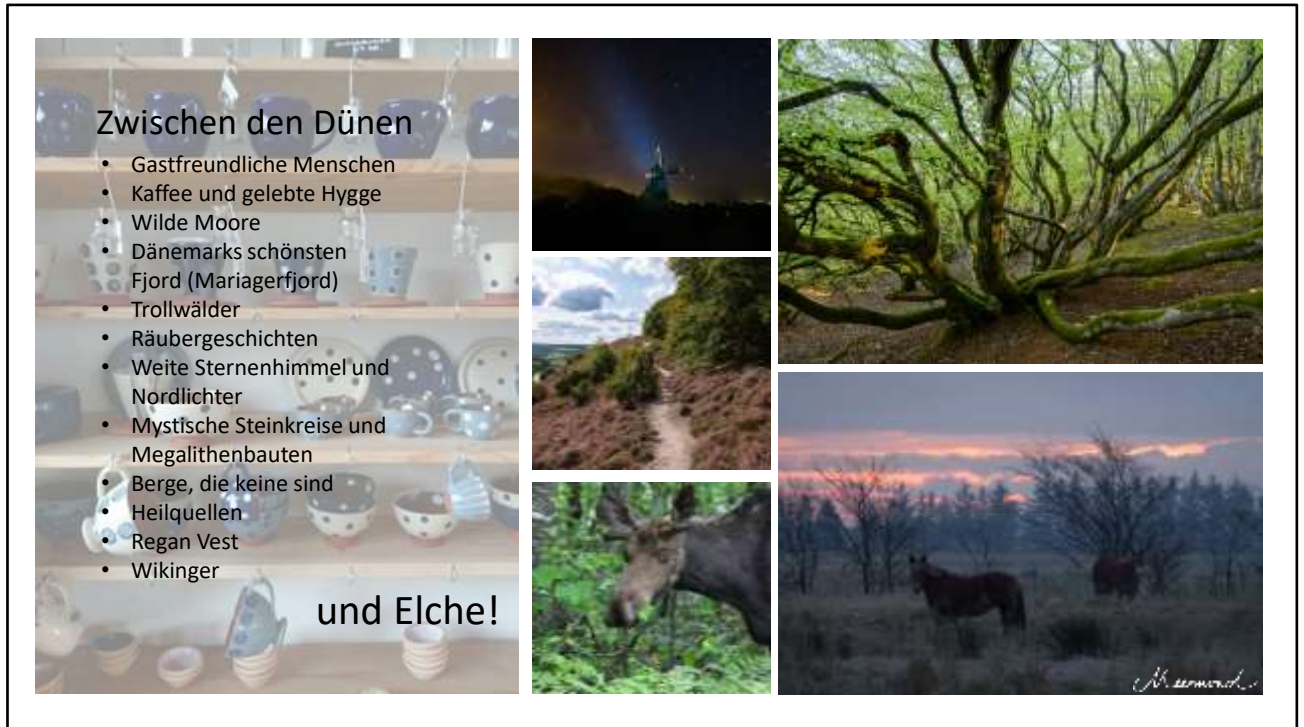
Lesetipps:

<https://meermond.de/aalborg-top-10-reisetipps/>

<https://meermond.de/fjordbyen-aalborg-sehenswuerdigkeit/>

<https://meermond.de/wunderschoen-nordjuetland-reisereportage/>

<https://meermond.de/wikingergraeber-von-lindholm-hoje-bei-aalborg/>



Das Land zwischen den Dünen ist zwar überwiegend landwirtschaftlich geprägt, doch gibt es Gegenden, die sogar cooler als die Küsten sind!

Kennst du den Rold Skov? Dort gibt es Megalithenbauten, deren wahre Bedeutung bis heute nicht geklärt ist. Im Waldgebiet sprudeln zahlreiche Quellen, bemooste Buchen erinnern an Trolle und hier wachsen wundervolle Orchideen. Dort liegt auch Dänemarks Atomschutzbunker Regan Vest, der schon bald seine Pforten für Besucher öffnen wird.

In Nordjütland befindet sich übrigens auch der schönste Fjord des ganzen Landes. Am Mariagerfjord glaubt man sich stellenweise in Norwegen!

Rebild Bakker sehen zwar aus wie Berge, sind es aber nicht. Im Spätsommer ist alles lila und man fühlt sich wie in der Provence. Ein wahrer Traum!

Der Himmel über Nordjütland ist glasklar und wir sehen die Milchstraße und sogar Nordlichter hier. Perfekt für Nachtaufnahmen!

Ach ja. Und Skandinaviens Lieblingstier lebt im Lille Vildmose. Ich habe allerdings noch keines gesehen. Dänische Elche sind nämlich genau so scheu wie schwedische und norwegische.

Lesetipps:

<https://meermond.de/ein-perfekter-tag-in-rebild-bakker/>

<https://meermond.de/rold-skov-raeuber-geheimnisse-und-viel-mehr/>

Meermond

Tak for nu!

kontakt@meermond.de

Bildrechte:
Elch: Pixabay

Restliche Fotografien und Video:
Alexander und Marion Sorg von www.meermond.de

Musikrechte:
Sound im Video: "Ambient Pearls"
<https://www.musicfox.com/info/kostenlose-gemafreie-musik.html>

Quellenangabe Karte Nordjütland: own works, all based on:
https://commons.wikimedia.org/wiki/File:Nordtjylland_in_Denmark.svg

Author: TUBS (<https://commons.wikimedia.org/wiki/User:TUBS>) licensed under the [Creative Commons Attribution-Share Alike 3.0 Unported](https://creativecommons.org/licenses/by-sa/3.0/) license.

Tipps für Regentage:

Vorschläge für die Spitze Dänemarks:

<https://meermond.de/was-tun-bei-regen-tipps-skagen-hirtshals-aalbaek/>

Vorschläge für die Umgebung von Sæby/Asaa und Hals:

<https://meermond.de/was-tun-bei-regen-tipps-fuer-saebby-asaa-hals/>

Vorschläge für die Umgebung von Blokhus/ Løkken/ Saltum:

<https://meermond.de/was-tun-bei-regen-tipps-fuer-blokhush-lokken-saltum/>

Vorschläge für Thy/Klitmøller und Hanstholm sind in Arbeit. Wenn du mir Tipps geben kannst, dann schreib mir bitte. Danke sehr.

Urheberrechtliche Angaben:

Bildrechte:
Elch: Pixabay

Restliche Fotografien und Video:
Alexander und Marion Sorg von www.meermond.de

Quellenangabe Karten von Nordjütland: own works, all based on:

https://commons.wikimedia.org/wiki/File:Nordtjylland_in_Denmark.svg

Author: TUBS (<https://commons.wikimedia.org/wiki/User:TUBS>) licensed under the [Creative Commons Attribution-Share Alike 3.0 Unported](https://creativecommons.org/licenses/by-sa/3.0/) license.